














LEGENDA

-  řešené území
-  parcelní kresba
-  vnitřní kresba parcel
-  zastavěné území k 1.11.2015
-  návrhové plochy - zastavitelné plochy
-  návrhové plochy - ostatní
-  územní rezervy
-  plochy přestavby
-  plochy pro ověření územní studii
-  12 číslo návrhové plochy s rozdílným způsobem využití
-  12 číslo plochy územní rezervy

ZÁZNAM O ÚČINNOSTI		Ověřil úředního razítkem:
Vydávající správní orgán:	Zastupitelstvo obce Lubná	
Datum nabylí účinnosti územního plánu:	15.11.2016	
Pořizovatel: Jméno a příjmení: Funkce oprávněné úřední osoby pořizovatele:	Městský úřad Kroměříž Ing.arch. Pavel Másešník referent stavebního úřadu	
Podpis:		



OBLEBNATEL	OBEC LUBNÁ	POŘIZOVATEL	MĚSTSKÝ ÚŘAD KROMĚŘÍŽ	 <small>KROMĚŘÍŽ MĚSTSKÝ ÚŘAD ING.ARCH.MILAN KROUŠMÁN</small>
ZNAČKOVÉ ČÍSLO	K 1-15	OPOVĚDĚNÝ INŽENÝR	ING.ARCH. MILAN KROUŠMÁN	
ÚZEMNÍ PLÁN LUBNÁ			ÚZEMNÍ PLÁN	Příloha č.2
OBSAH	VÝKRES ZÁKLADNÍHO ČLENĚNÍ ÚZEMÍ	MĚŘÍTKO	1:5 000	DATAUM
			11/2016	VČ. 1/1